



Project «www.rollstuhlparkplatz.ch»



ROLLSTUHL-PARKPLATZ.CH
 PLACEHANDICAPE.CH
 PARCHEGGIODISABILI.CH

INITIERT UND DURCHFÜHRT VON:

- Ingenieur-Geometer Schweiz (IGS)
- Ingenieurs-Géomètres Suisses (IGS)
- Ingenieri-Geometri Svizzeri (IGS)

bitbee
solutions gmbh

HSR
HOCHSCHULE FÜR TECHNISCHE
KAUFMÄNNER
HOCHSCHULE OSTSCHWEIZ

MIT FREIWILLIGER UNTERSTÜTZUNG

- Schweizerische Eidgenossenschaft
- Confédération suisse
- Confederazione Svizzera
- Confederaziun svizra

Eidgenössisches Büro für die Gleichstellung
von Menschen mit Behinderungen EBGL

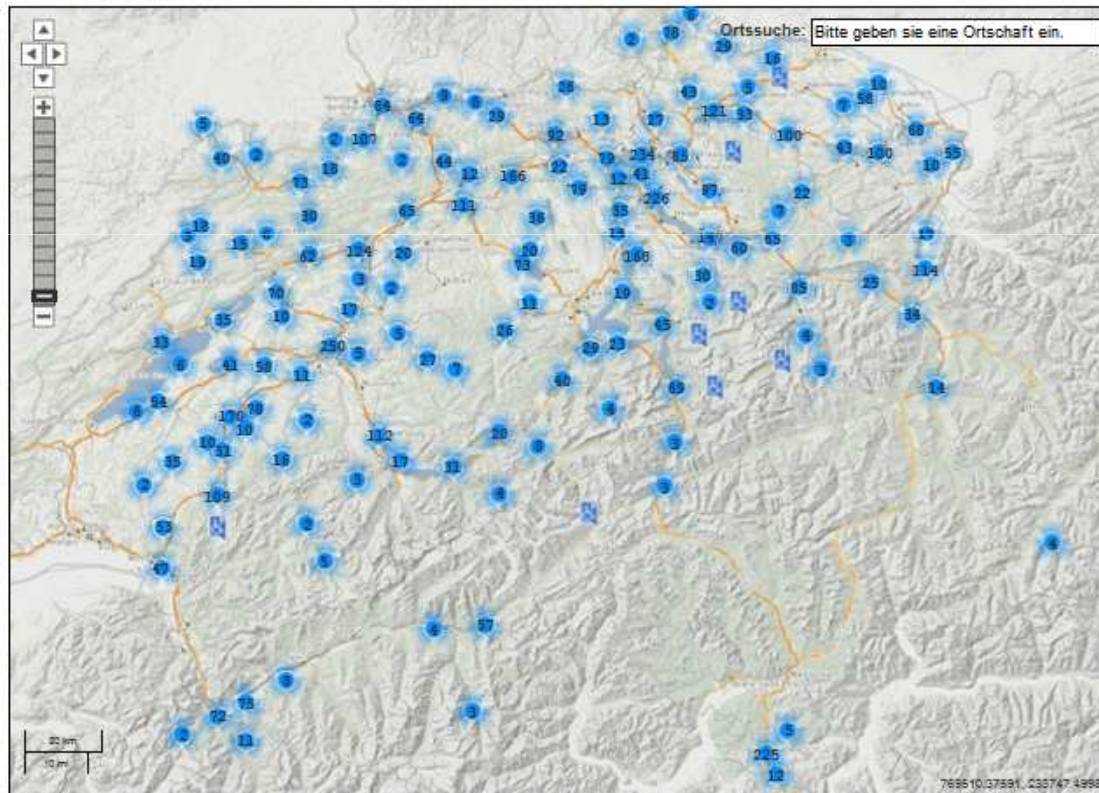
[Weitere Partner](#)
[Impressum](#)

HOME | PROJEKT-INFORMATION | PRESSE / LINKS

de fr it

Benutzername Passwort

Rollstuhlparkplätze in der Schweiz



October, 12th. 2012

Hannover, GA CLGE



Starting point

- Overall 10'000 parking spaces for disabled people in Switzerland, but with incomplete specification or location
- For those concerned, the situation is not satisfactory
- No other similar existing projects



Project goals

- Creation of a high-quality and complete dataset on the parking spaces for disabled people
- Data accessible on an interactive map with high-quality cartographic base
- Internet platform open to the public
- Also for GPS and mobile phones
- Social mapping platform to correct deficiencies



Decentralized initial measurement through IGS offices and partners



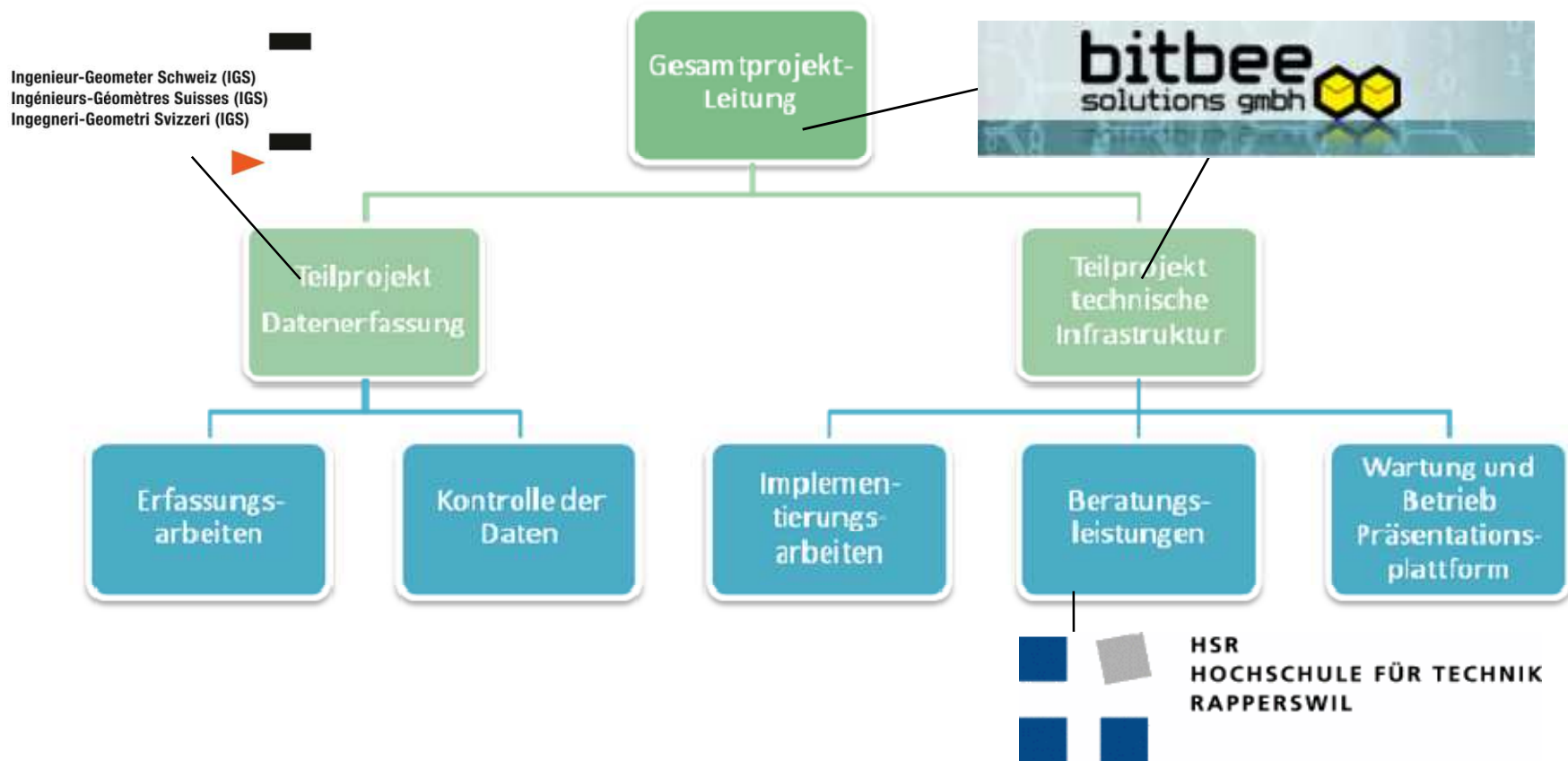


Motivation

- A good idea
- Project beneficial for our profession:
„Only we are able to collect complete datasets on a short time level“
- At the same time, promotion of our partners (existing datasets, cartography,..)




Project organization

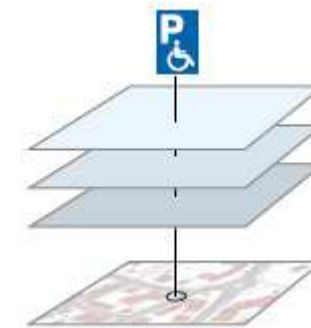




Finance

- Federal Bureau for Equality of People with Disabilities FBED
- IGS capacities for the initial measurement
- Cadastral Webmap

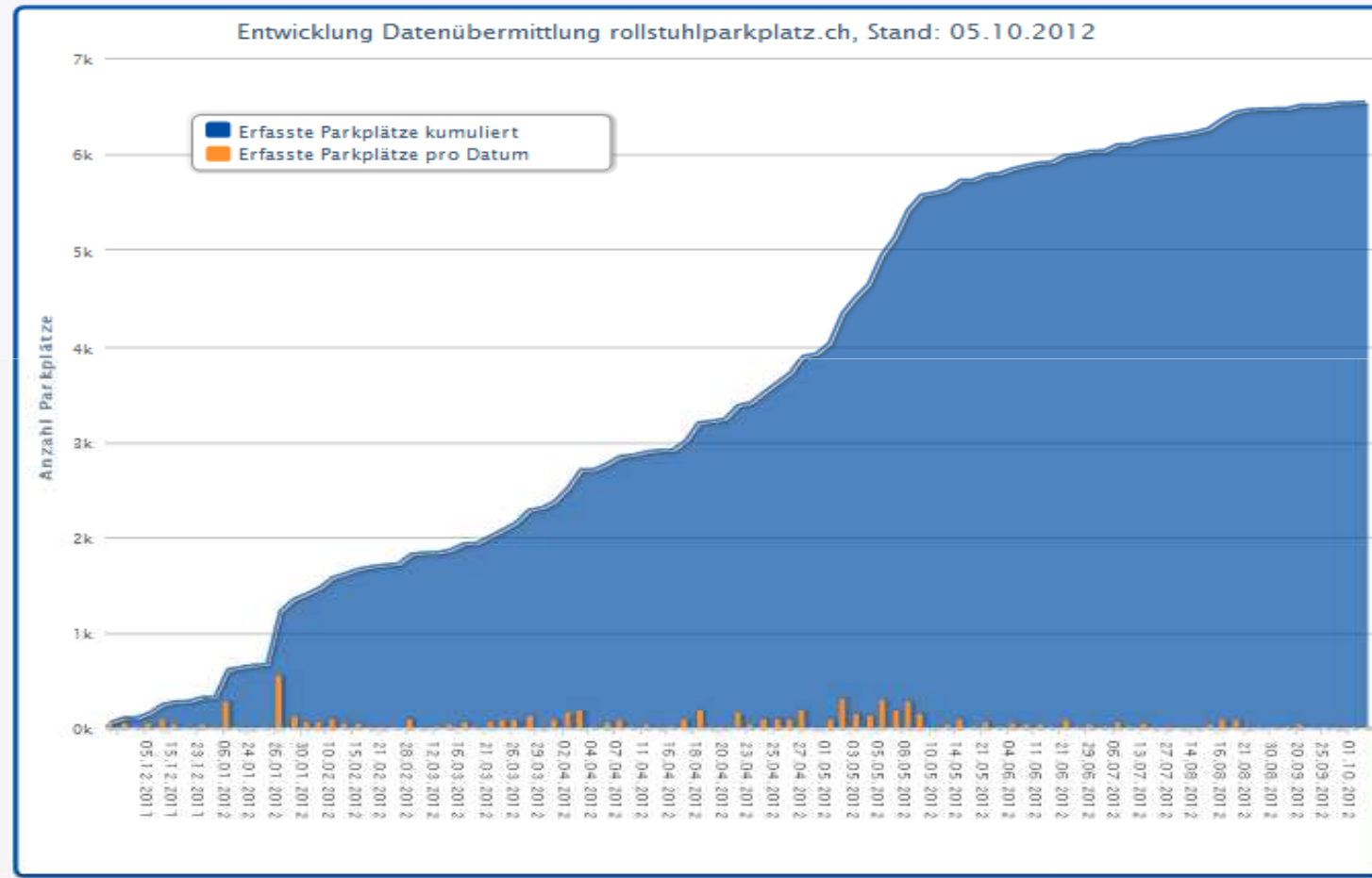
 Schweizerische Eidgenossenschaft
Confédération suisse
Confederazione Svizzera
Confederaziun svizra





Results

Erfassungsstatistik



October, 12th. 2012

Hannover, GA CLGE



The **Council** of European Geodetic Surveyors
Comité de Liaison des Géomètres Européens

Association for disabled people



Schweizer
Paraplegiker
Stiftung

Fondation
suisse pour
paraplégiques

Fondazione
svizzera per
paraplegici

MEDIENINFORMATION

Neue Webanwendung für Querschnittgelähmte

Schneller ans Ziel dank «ParaMap»!

Nottwil, 30. März - Die neu entwickelte Webanwendung «ParaMap» ist für Rollstuhlfahrer eine hilfreiche Unterstützung in Alltagsfragen: Wo ist der nächste Rollstuhlparkplatz? Wo hat es ein rollstuhlgängiges Hotelzimmer? Dank «ParaMap» kann man dies nun bequem auch unterwegs per Smartphone herausfinden. Und nebst Parkplätzen und Hotelzimmern sollen bald weitere Kategorien folgen. Startschuss ist an der Rollivision vom 31. März.

October, 12th. 2012

Hannover, GA CLGE



ParaMap (user application)

ParaMap

By **spv.ch**

Open iTunes to buy and download apps.

[View More By This Developer](#)



[View in iTunes](#)

Free

Category: **Reference**

Updated: 14 July 2012

Version: 1.1

Size: 0.8 MB

Languages: English, French,

German, Italian

Seller: Schweizer Paraplegiker-

Verainigung

© 2012 Schweizer

Paraplegiker-Verainigung

Rated 4+

Requirements: Compatible with iPhone 3GS, iPhone 4, iPhone 4S, iPhone 5, iPod touch (2nd generation), iPod touch (4th generation), iPod touch (5th generation) and iPad. Requires iOS 3.0 or later.

Customer Ratings

We have not received enough ratings to display an average for the current version of this application.

Description

Schneller ans Ziel dank ParaMap!

Wo ist der nächste Rollstuhlparkplatz? Wo hat es ein rollstuhlgängiges Hotelzimmer?

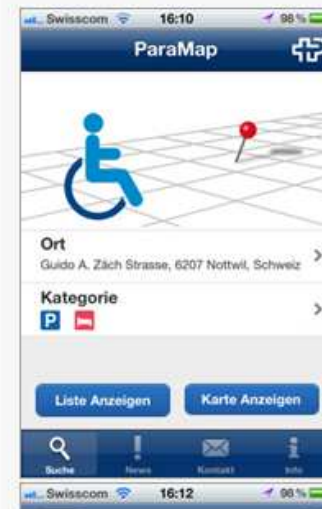
[ParaMap Support!](#)

...[More](#)

What's New in Version 1.1

- Die Anzahl ungeliesener News-Einträge wird in der Toolbar angezeigt.
- Automatische Aktualisierung von Newsmeldungen.

iPhone Screenshots





The **Council** of European Geodetic Surveyors
Comité de Liaison des Géomètres Européens

www.blueparking.eu ?

ITS ACTION PLAN

FRAMEWORK SERVICE CONTRACT TREN/G4/FV-2008/475/01

D4—Final Report

Action 3.4—Safety and comfort of the Vulnerable Road User

Amsterdam, 20 May 2011
ITS AP 3-4_Final Report

EUROPEAN COMMISSION
Directorate-General Mobility and Transport
Unit B4
Rue De Mot 28, 4/37
B-1040 Brussels
Belgium

I

(Legislative acts)

DIRECTIVES

DIRECTIVE 2010/40/EU OF THE EUROPEAN PARLIAMENT AND OF THE COUNCIL

of 7 July 2010

on the framework for the deployment of Intelligent Transport Systems in the field of road transport and for interfaces with other modes of transport

(Text with EEA relevance)

October, 12th. 2012

Hannover, GA CLGE